

PLANBESTÄMMELSER
 Följande gäller från och med utgåvan med teckningsbladets beteckningar. Endast angiven användning och utformning är tillåten. Bestämmelser från beteckning gäller över hela planområdet.

GRÄNSBETECKNINGAR
 Planområdesgräns
 Egenområdesgräns

MARKANVÄNDNING
 Planområdesgräns
 Egenområdesgräns

MARKANVÄNDNING
 Planområdesgräns
 Egenområdesgräns

UTNYTTJANDEGRAD/FÄSTIGHETSINDELNING
 0/0
 0/2
 Fästighet för enskilda bostadsområden får ej överskrida

BEGREPPSINDELNING AV MARKENS BEFYGGANDE
 Marken får inte bebyggas
 Marken skall vara tillgänglig för allmän gåvägstråk

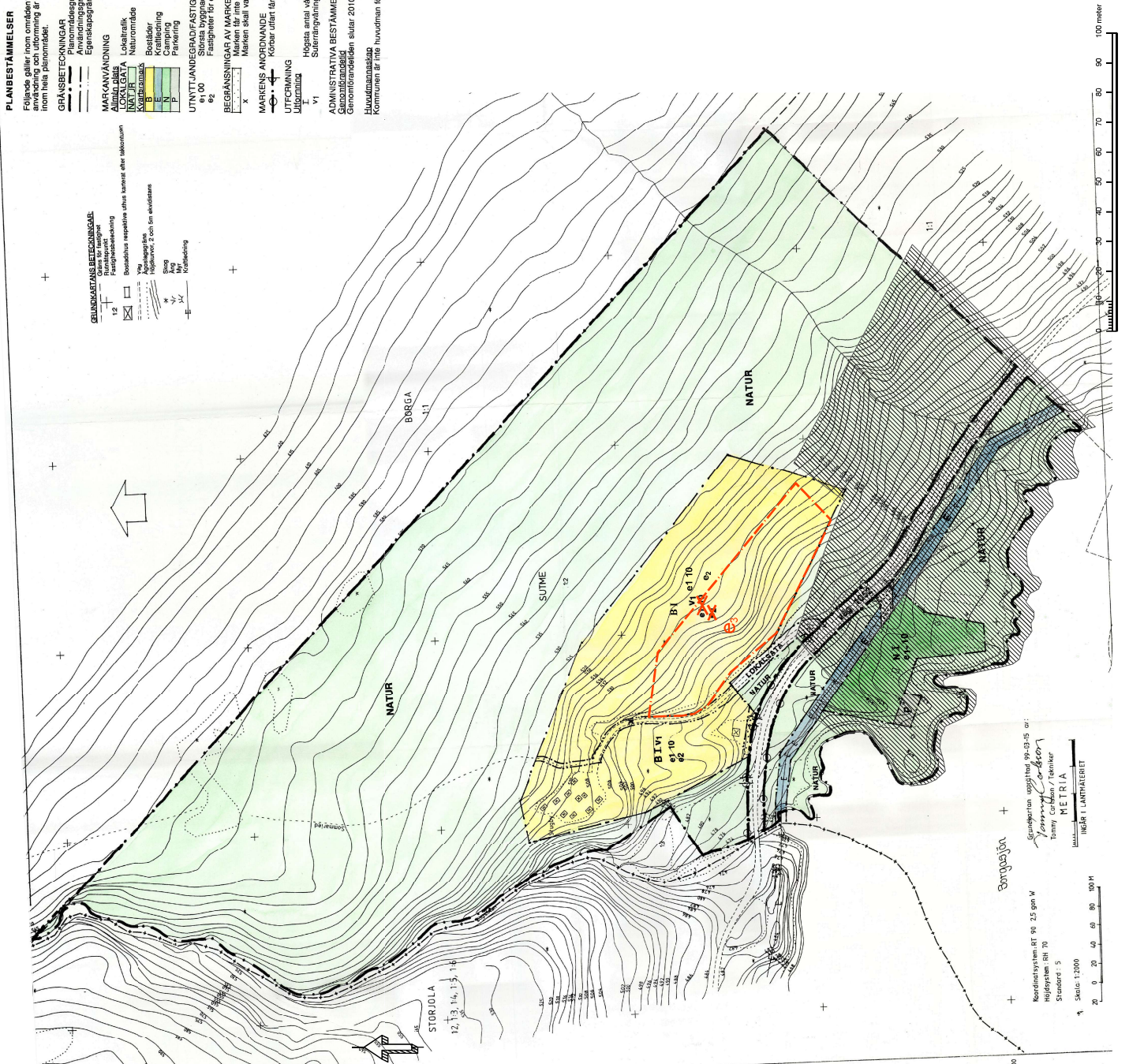
MARKENS ANVÄNDNING
 Körtår utifrån får inte anordnas

UTTEGNING
 Utgränsning
 Utgränsning
 Utgränsning

Högsta antalet våningar
 Särskilt utpekat för anordnas

ADMINISTRATIVA BESTÄMMELSER
 Kommunförordning 2010:12-31
 Kommunförordning 2010:12-31

Marken är till huvudsak för de allmänna platserna



GRUNDKARTANS BETECKNINGAR
 Fästighetsbeteckning
 Kommungränser
 Kommungränser
 Kommungränser

STORJÖLA
 12, 3, 14, 15, 16

SUTME
 12

BÖRGA
 11

NATUR

LÅNEN

Storjölavägen
 90
 2,5 gpm W
 Höjdsystem RH 70
 Standard: S
 Skala: 1:2000
 INHÅLL I LANTMÄTERIET

Byggnadsinspektör
 Monika Roos

AFRY
 Dorotea kommun
 Kraapohken tjeite

DETAILPLAN FÖR DEL AV FÄSTIGHETEN
SUTME 1:2 I DOROTEA KOMMUN,
 VÄSTERBOTTENS LÄN

Umeå 1999-09-20

KM
 Konsult AB

ANTAGEN Miljö- och byggnadsnämnden 1999-12-08
 Arkitekt SÅR
 Antals SÅR

VIDMERIS Roger Palmson, byggnadsinspektör

ANTAGANDEHANDLING

**PLANBESTÄMMELSER FÖR ÄNDRING AV
 DETALJPLAN**

Följande gäller inom områden med nedanstående beteckningar. Endast angiven användning och utformning är tillåten.

- GRÄNSBETECKNINGAR**
 — — — — — Ändringsområdesgräns
- EGENSKAPSBESTÄMMELSER FÖR
 KVARTERSMARK**
 Utnyttjandegrad
6. Största byggnadsarea är 600 m² inom ändringsområdet.



Genomförandetid
 Genomförandetiden är 5 år och börjar gälla fr.o.m. Laga Kraft.

ILLUSTRATION
 X Inom ändringsområdet utgårnde planbestämmelse.

UPPLYSNING
 Planbestämmelserna e1 10 samt e2, upplävs inom ändringsområdet, men fortsätter gälla inom resterande kvartersmark.
 Inom skräferat område är planen sedan tidigare beslut ersatt av ny detaljplan.

Till planen hör:
 Planbeskrivning
 Fästighetsfästelse
 Gränstingsutlåtande

Ändring av detaljplan för
del av fastigheten Sutme 1:2

Dorotea kommun	Västerbottens län	Instans
Samrådshandling		Godkännande
		Anläggande
		Laga kraft
Upprättad 2025-01-24	Reviderad	
 Dorotea kommun Kraapohken tjeite Monika Roos Byggnadsinspektör		
 AFRY Ellen Risberg Planarkitekt/AFRY		