

LAPPLANDS SYDPORT

Vänlig vildmark i Dorotea och Borgafjäll



Vandra till ett vattenfall •

Bestig ett berg •

Möt ett sagoväsen

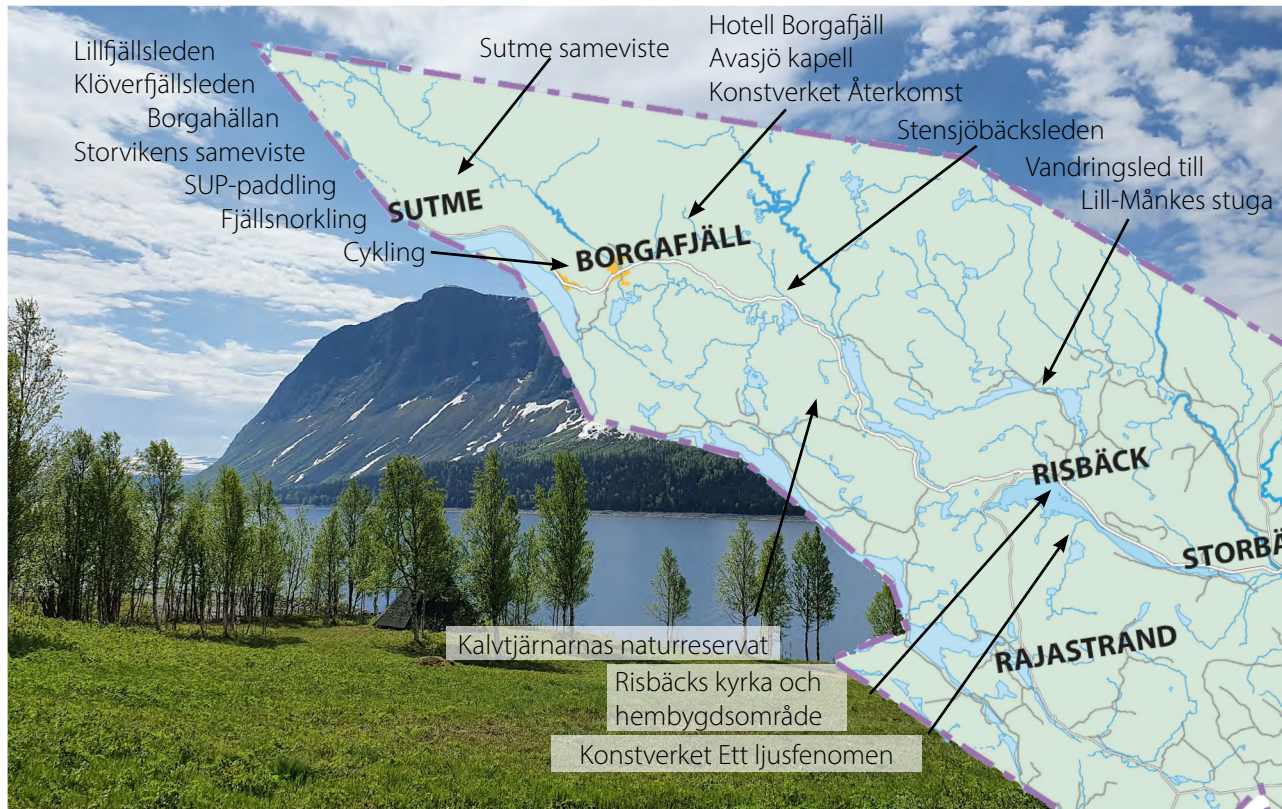
Välkommen till Dorotea – Lapplands Sydport!

Dorotea är inkörsporten till landskapet Lappland och har fått sitt namn efter kung Gustav IV Adolfs hustru, drottning Fredrika Dorotea Vilhelmina. Byn hette från början Bergvattnet men bytte namn i samband med att kyrkan stod klar år 1799.

Dorotea är en samisk förvaltningskommun och kommunens sydsamiska namn är Kraapohke, som betyder inklämd sjö. Området runt Dorotea är ett av de björntätaste i Västerbotten vilket har satt sin prägel på kommunen. Kommunvapnet består av en upprest björn och framför kommunhuset står en björnsulptur av konstnären Lars Kupparinen.



Dorotea kommun
Kraapohken tjielte



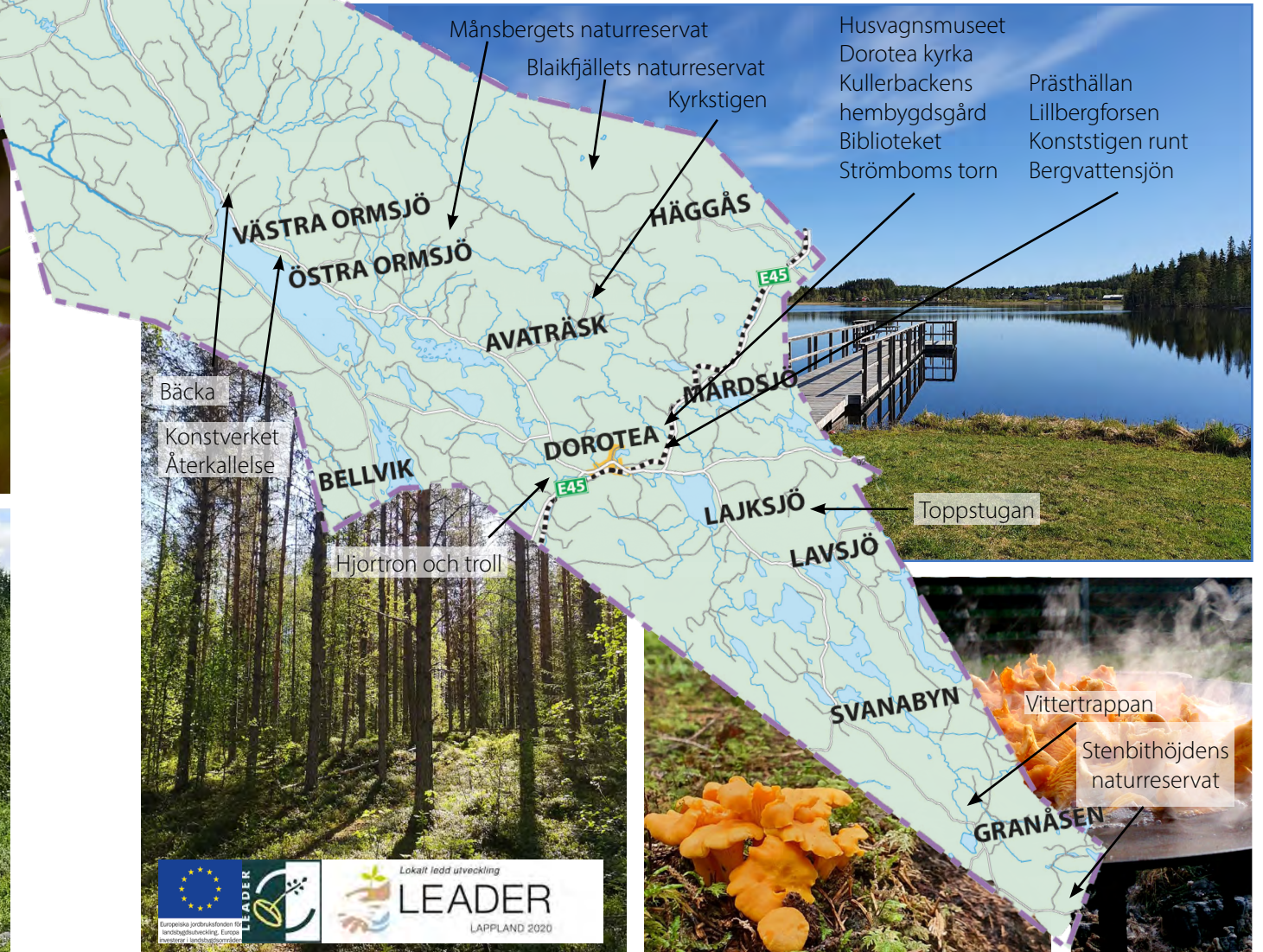
Gitsfjällets naturreservat

Konstverket Himmelsmöte

Högländssågen



Dorotea kommun 2021
Omslagsbilder: Torbjörn Thomsen
Tryck: Enebjörk Produktion AB





I Lapplands Sydport hittar du en skön blandning av Ralph Erskines arkitektur, Carl Milles statyer och världens enda husvagnsmuseum med den tredje husvagnen som tillverkades av Polarvagnen! Lägg till det ett flertal mysiga hembygdsgårdar, vackra kyrkor, unik motorsågskonst samt fyra av konstverken som ligger längs Konstvägen Sju Älvar. Packa fikakorgen och ge dig ut och botanisera bland konst, kultur och arkitektur.




Husvagnsmuseet i Dorotea

Ljuva minnen av svunna campingsemestrar eller smärtsamma upplevelser av att klämma fingrarna i de hopfällbara campingborden? Oavsett vilka tankar som väcks så bjuder ett besök på husvagnsmuseet på en rejäl dos nostalgi för dig som rest med husvagn under 1900-talets senare del. Förutom husvagnar finns här tidsenliga miljöer och accessoarer som matchande träningsoveraller, hopfällbara campingbord, plastporlin och mycket annat. Campingtrenden slog igenom på allvar under 1960-talet och år 1964 började Polar att tillverka husvagnar på en höskulle i Junsele. År 1968 flyttades tillverkningen till Dorotea och har funnits här sedan dess. Produktionen är fortfarande inriktad på manuellt arbete och hög kvalitet. Polarvagnen känns igen för sin isbjörnslogotyp och är utvecklad och testad för att klara av det kalla vinterklimatet. Museet håller öppet under sommaren samt enligt överenskommelse och ligger mittemot SoliferPolars fabrik längs väg E45.

Höglandssågen

Ta en paus i natursköna Högland och beskåda den gamla vattensågen vars utförande står i skarp kontrast till moderna sågverk. Sågen byggdes på 1850-talet och var i bruk under ca 100 år. Byn Högland ligger vid Långseleån och har, likt många andra platser i kommunen, stark anknytning till träindustrin. På 1980-talet reparerades vattenrännan och vattenhjulet så att sågen åter kunde användas på gammalt vis. På området finns även en timmerkoja och en rökbastu. Högland ligger ca 50 km från Dorotea längs vägen mot Borgafjäll. Följ skyltar mot hembygdssområdet.



Gör en resa i tiden

Risbäcks hembygdssområde

Risbäcks historia går tillbaka till 1820-talet och byn har framför allt levt på jord- och skogsbruk. I samband med att kyrkan byggdes i mitten på 1800-talet kom Risbäck att bli ett centrum för människor i fjällvärlden då det inte längre var nödvändigt att resa de sju milen till Dorotea för dop, vigslar och begravningar. Under 1880-talet inleddes skolundervisning och än idag har Risbäck en skola för elever på låg- och mellanstadiet.

Det fina hembygdssområdet ligger mitt emot kyrkan och här kan du strosa runt bland de olika byggnaderna. Här finns sockenstugan som byggdes år 1884, en bagarstuga, rökbastu, stolpbod, kyrkkåta samt den stora ladan, Kämpeslogen, som bland annat använts till danslokal.



Gå i kyrkan

Dorotea kyrka

Kyrkan i Dorotea är vackert belägen ovanför centrum. Den ritades av Evert Milles och stod klar år 1934 efter att den gamla kyrkan brunnit ner. Inne i kyrkan finns två statyer av den kände skulptören Carl Milles. Den ena föreställer ängeln Gabriel och den andra föreställer aposteln Paulus. Gör även ett besök i det lilla gravkapellet på kyrkogården. Här finner du den dramatiska skulpturgruppen Nattvarden som visar den sista måltiden och ögonblicket då Jesus pekar ut den lärjunge som ska förråda honom. Skulpturen, av konstnären Björn Martinus, är återgiven i naturlig storlek.



Kullerbackens hembygdsgård i Dorotea

Strosa runt bland Kullerbackens gemytliga samling av gamla bostadshus, förrådsbod, lador och stall. Här finns även en kåta samt en njalla – en liten förrådsbod placerad på en hög stolpe för att skydda maten från rovdjuren. Den äldsta stugan, Pål-Anders stuga, byggdes i slutet av 1700-talet och flyttades till Kullerbacken år 1992. Under årens lopp har ett flertal stugor räddats undan förfall och flyttats hit. I mitten av området ligger bagarstugan som är flitigt använd. Går du förbi här på sommaren kan du ofta känna doften av nybakat tunnbröd.



Avasjö kapell

Kapellet i Borgafjäll ritades av Ralph Erskine och uppfördes år 1950. En fristående klockstapel står på området och inne i kapellet finns en dopfont som är ritad av Erskine.



Risbäcks kyrka

Dorotea kommuns äldsta kyrka ligger vid Arksjöns strand i Risbäck. Det är en enkel och vacker träkyrka och den första gudstjänsten hölls år 1858.

Höglands kapell

Kapellet byggdes i början av 1900-talet som skolbyggnad men köptes år 1939 av Svenska kyrkan. Inne i kapellet finns målningar i vackra färger.

Beundra en byggnad

Ralph Erskines unika arkitektur i Borgafjäll

En design som smälter in i de omgivande fjällen och naturmaterial från trakten är kännetecknande för de två byggnader i Borgafjäll som ritats av Ralph Erskine. Hotell Borgafjäll stod klart i början på 1950-talet och tanken var att byggnaden skulle ses som en stor terrängskulptur där det till och med går att åka skidor på det sluttande taket. Hotellets inre är en charmig labyrint av gångar, avsatser och rum. Några hundra meter från hotellet ligger Avasjö kapell med sitt välvda sadeltak som är dubbelt så högt som själva väggarna.

Andra kända byggnader av Erskine är till exempel Stockholms universitetsbibliotek och "Läppstiftet" i Göteborg.



Dorotea bibliotek

Stanna upp och beundra den unika arkitekturen på Dorotea bibliotek. Den vackra fasaden är formad som en uppslagen bok och de stora spröjsade fönstren ger byggnaden ett ljust och luftigt utseende. Biblioteket byggdes i slutet på 1990-talet och ligger i centrum av Dorotea. Ett tips är att beskåda biblioteket över en fika på Konditori Dorotea som ligger tvärs över gatan.



Läs en bok

Helmer Grundström

Vad passar bättre på semestern än att läsa? Vill du lära känna torparlivet i Västerbottens inland under 1900-talet så finns poeten Helmer Grundströms boksamling inne på biblioteket, tillsammans med några av hans tillhörigheter. I hans verk får du en korthuggen och osminkad beskrivning av fattigdom och enkla förhållanden på ett dagsverketorp i Svanabyn i kommunens sydöstra delar. Helmer Grundström kom att kallas för "torparlivets kärve poet" och han är den förste författaren från Västerbotten av rikslitterär betydelse.

Anna-Lisa Grundström

Ytterligare en känd Grundström kommer från Dorotea kommun och närmare bestämt från byn Avaträsk. Anna-Lisa Grundström växte upp på ett mindre jordbruk och tillbringade somrarna på en fäbod där hon hjälpte till att vakta djuren. Hon har skildrat uppväxten och de fattiga förhållandena under 1920- och 30-talen i såväl flera böcker som i sina målningar. Flera av hennes originalmålningar finns på biblioteket samt i Anna-Lisas Kulturrum i Avaträsk.




Strömboms torn

Doroteas medeltidsinspirerade torn byggdes under andra världskriget. Från början var tornet omgivet av vallgravar och en storslagen trädgård designad av doktor Sten Strömbom, som ville återskapa delar av Versailles magnifika trädgårdar i Dorotea. Läs mer i Agneta Gustavssons bok Den glömda trädgården: Doktor Strömboms Versailles i Dorotea.

Strömboms torn ligger på Nensénsvägen, bredvid Dorotea sjukstuga.

Res längs Konstvägen

Sju älvar, 13 konstverk och en 35 mil vacker resa från kust till fjäll – det är Konstvägen Sju Älvar i ett nötskal. Res från Holmsund vid havet utanför Umeå tvärs över hela norra Sverige ända fram till vägens ände vid Borgafjälls magiska fjällvärld. I Dorotea kommun finns fyra konstverk som skapats och placerats ut mellan åren 1998 och 2013. Tanken med konstverken är att de ska vara en del av den omgivande naturen och med tiden även återgå till naturen. Skyltar och parkering finns i anslutning till konstverken. Mer information hittar du på www.konstvagen.se.



Återkallelse

Den 12 maj 1936 skedde en allvarlig olycka på Ormsjön då 14 personer drunknade när de var på väg hem från ett avslutat flottningsarbete. Konstverket består av två bönepillare i marmor där du som besökare kan vila pannan mot den svala stenen för en stunds reflektion. Konstverket ligger snett mitt emot affären i Västra Ormsjö.

Ett ljusfenomen

På en kalhuggen sluttning skapades i slutet på 1990-talet en 300 meter vid cirkel med 32 ljuskällor med tanken att ljuset skulle spegla sig i den långsträckt sjön nedanför. I takt med att träden har växt upp har även konstverkets karaktär förändrats. Konstverket ligger i Storbäck längs vägen mot Borgafjäll.

Himmelsmöte

Likt ett jättestort fågelägg reser sig konstverket Himmelsmöte ur den karga naturen. Genom den cirkelrunda öppningen i taket ser du himlen och kanske en fågel som svävar förbi. Konstverket ligger 5 km väster om Högland.

Återkomst


Det sista och nyaste av konstverken längs Konstvägen finner du i Borgafjäll, precis där vägen passerar Korpån. Konstverkets material och form representerar Borgahällan, Erskines arkitektur och samisk kultur. De samiska färgerna är representerade i glaset som dessutom är format som en samisk trumma.



Möt ett sagoväsen

Hjortron och troll

Ett härligt utflyktsmål för hela familjen är ett besök hos motorsågskonstnären Kenneth Nielsen i Fågelsta. Här kan du beundra de fina träfigurerna som har snidats ur stubbar och stockar och som sedan har placerats ut längs en 500 m lång naturstig. Spana efter vättar, ugglor och andra fåglar och djur under den trevliga promenaden. På gården finns även en tebutik. Ring innan besöket, tel. 070-395 35 66. I Fågelsta, ca 6 km söder om Dorotea, finns skyltning mot Hjortron & Troll. www.hjortronochtroll.se



Vittertrappan

Fascineras av Vittertrappan – ett naturligt konstverk skapat i berget. Den unika stenformationen är ungefär 15 meter lång och liknar trappsteg som slingrar sig upp längs berget. Enligt sägnen är det småfolket, vittra, som har anlagt trappan för att lättare ta sig över berget. Tron på vittra var en viktig del inom den nordiska fäbodkulturens folktro. Vittra levde med sin förtrollade boskap i ett parallellt universum, i underjorden eller i närheten av människans fäbodar. Deras färdvägar kallas för vitterstråk och på gamla kartor var dessa ofta utmärkta. Ingen ville bygga sitt hus vid ett vitterstråk och riskera att göra sig ovän med vittra.

Vittertrappan ligger längs med vägen mot Granåsen, ca 9 km från Svanabyn. Här finns en skylt och en liten parkering samt bord för medhavd matsäck. Besök även badplatsen i Granåsen för ett svalkande dopp!

Konststigen runt Bergvattensjön




Sträck på benen och ta en skön promenad runt Bergvattensjön i centrala Dorotea. Sjöslingan, som den kallas i folkmun, är 3 km lång och bjuder på fin natur och flera möjligheter till bad. Det finns bänkar och rastplatser där du kan njuta av medhavd matsäck.

Passa på att beundra de konstverk som skolelever i alla åldrar har tillverkat och satt upp längs stigen.

I Lapplands sydport får du uppleva ett varierande landskap med en mängd fina vandringsleder. I de sydöstra delarna hittar du lavklädda granar och glesa tallskogar där solens strålar lyser igenom. I nordväst reser sig fjällen högt mot himlen och de oändliga vidderna breder ut sig så långt ögat når.



Vandra på vidsträckta viddar



Blaikfjällets naturreservat

Blaikfjället är ett lågfjällsområde, ca 600–700 meter över havet, som räknas som Sveriges största myrkomplex. Mellan myrarna växer nästan 400 år gammal granskog. Området användes förr som slåttermarker och idag finns en varierad flora och en stor artrikedom bland fåglar. Under sensommaren växer hjortron nästan överallt och området bjuder på storslagen utsikt. Ett flertal vandringsleder finns iordningställda runt Sagatun, drygt 30 km från Dorotea.



Blaikfjället gränsar i nordväst till Gitsfjällets naturreservat. Följ vägen mot Brännåker för att komma till Gitsfjället.

Klöverfjället

Det magnifika Klöverfjället tornar upp sig över Borgafjäll och en vandring i området bjuder på magiskt vackra vyer. Leden till Klöverfjället, eller Tjäljäl, går genom gles fjällskog för att sedan fortsätta upp på kalvfjället. Om du går ända till toppen av Klöverfjället kommer dina strapatser att belönas med en vacker panoramautsikt över fjällvärlden. Leden startar vid parkeringen högst upp på Fjällvägen. Det finns flera olika turförslag. Läs mer på www.laplandssydport.se.



Foto: Torbjörn Thomsen



Bestig ett berg

Prästhällan

Öster om Bergvattensjön i Dorotea ligger Oxhornberget dit prästen N.A. Nensén under många år gick sina dagliga morgonpromenader. Han blev så starkt förknippad med platsen att den nu i folkmun går under namnet Prästhällan. Från toppen av berget har du fin utsikt över Dorotea samhälle och vid klart väder ser du ända till Borgafjällsmassiven. På och runt Prästhällan finns kortare stigar att vandra, från ca 1-3 km. Området är kuperat, med nästan 100 m höjdskillnad jämfört med samhället, och består av trolsk gammelskog med klippor och berghällar.

Leden är skyltad från Hotell Dorotea och till själva utsiktsplatsen Prästhällan är det 500 m vandring.

Timmervältan vid Månsberget

I Östra Ormsjö ligger Månsbergets naturreservat där det växer flera spännande växter och inte mindre än åtta olika orkidéer, bland annat norna och guckusko. Förr i tiden användes Månsberget som timmervälta, där timmerstockar rullades nerför bergssidan för att snabbare få fram dem ur skogen. Vandringsleden går genom vacker barrskog med gläntor fulla av nordisk stormhatt.

Uppe på toppen av timmervältan finns ett vindskydd och rastplats och härifrån kan du njuta av utsikten över Ormsjön och bort mot Jämtlandsfjällen. Tur och retur är vandringen knappt 1 km men relativt brant.

I Östra Ormsjö tar du av mot Månsberg och efter 1 km svänger du vänster in på en liten väg. Kör ca 700 m fram till vältan. Stigen börjar vid informationstavlan på höger sida om timmervältan.



Lillfjällsleden

Vandringen längs Lillfjällsleden passar hela familjen och bjuder på otroligt vackra vyer över Borgafjälls oändliga fjällvärld. Från toppen av Lillfjället har du utsikt mot Borgahällan i söder men även mot Korpådalen och Klöverfjällets pyramidliknande topp.

Vill du vandra hela Lillfjällsleden går den över kalvfjäll, längs Borgasjön samt genom både gammelskog och fjällbjörkskog. Hela leden är 12 km men du kan också vandra till toppen av Lillfjället, ca 2 km, och sedan gå samma väg tillbaka.

Leden startar vid parkeringen mitt emot nedfarten till Borgadammen.

Borgahällan


Den mäktiga Borgahällan är Borgafjälls kanske viktigaste landmärke. Hällans nästan 700 m lodräta vägg tornar upp sig på den jämtländska sidan av Borgasjön. Vandringen upp är brant och bitvis svår men väl uppe på toppen känner du verkligen att hela världen ligger för dina fötter! Utsikten in bland fjälltopparna är magisk och nere vid sjön ser du fjällbyn breda ut sig. Vandringen passar som en halvdagstur men ta gärna gott om tid för att utforska fjällviddarna runt hällan. Stigen startar på bortre sidan av Borgadammen där du även kan parkera. Håll noga utkik efter markeringar så att du inte börjar klättra uppåt för tidigt i ravinen.



Toppstugan i Lajksjö

På toppen av Hemberget i Lajksjö ligger en fin raststuga och grillplats. Härifrån kan du se ut över Lajksjön och långt borta i fjärran höjer sig Borgafjällsmassiven. Vandringen till toppstugan är ca 2,5 km enkel väg och trots stigningen så är det en lättvandrad tur. Du följer fina stigar och skogsvägar samt går en kort sträcka på grusväg. Vandrare på sensommaren så växer det mycket lingon och blåbär i området.

Leden börjar vid Föreningshuset i Lajksjö där du kan parkera bilen. Ute vid vägen sitter första skylten märkt Toppstugan. Följ stigen därifrån.



Vandra till ett vattenfall

Stensjöbäcken

Ta med familjen på en otroligt vacker, lagom lång och lättvandrart utflykt. Stensjöbäcksleden är 3 km enkel väg och tar dig genom skog och myr samt ger dig fina vyer över Gubbsjöklumpens fjälltopp. Framme vid Stensjöbäcken kan du plocka fram din kaffetermos och lyssna till vattenfallet som under årtusenden urholkat en nästan tio meter djup kanjon. Spana in jättegyrtorna i kanjonen och bäcköringarna som pilar omkring innan du antingen går vidare till Stensjön eller vandrar tillbaka till parkeringen.

Parkering och start för leden är drygt 1 km innan Båtas, på höger sida av vägen när du kör från Dorotea.

Bäcka

En vandring vid området Bäcka bjuder på skogsbad och ro för själen till bruset av två vattenfall.

Stigen är 2 km och leder genom vacker tallskog fram till vattenfallet vid Stutvattenbäcken. Här kan du bada fötterna och sola på klipporna. Fortsätt sedan tvärs igenom skogen mot Västvattenbäcken vars vatten har skapat en grotta i berget. I de fuktiga dalsänkorna längs Västvattenbäcken växer lövträd blandat med olika örter och blomster. De båda bäckarna användes för vid timmerflottning och i Västvattenbäcken finns den gamla timmerrännan kvar.

Leden är lätt att vandra men det är bitvis brant vid sidan av stigen så gå försiktigt! Bäcka ligger ca 6 km nordväst om Västra Ormsjö. Parkering finns mitt emot bron över Långseleån.

Lillbergforsen

Från Dorotea samhälle går en vältrampad stig genom vackra skogsområden. Här och där öppnar det upp sig små gläntor och myrar som på sommaren är nästan vita av all ängsull.

Lillbergforsen är förvisso inget vattenfall, men det forsande vattnet hörs på långt håll när du kommer vandrande. Spana efter strömstaren vid forsen, ta med ditt fiskespö och pröva lyckan och njut av lite medhavd matsäck innan du vänder tillbaka.

Vandringen är 2 km enkel väg om du startar vid slutet av Byvägen. Du kan även kombinera turen med en härlig promenad runt Bergvattensjön och får då ca 9 km lätt vandring tur och retur.

Parkering finns vid T-bryggan längs E45:an eller vid Hotell Dorotea.

På vandring i samiskt kulturlandskap

Sutme sameviste

Sutme sameviste är ca 200 år gammalt och består av tre kåtor med tillhörande visthusbodnar. Det var familjen Kroiks huvudviste under sommarsäsongen och här bodde kvinnor och barn när männen såg efter renarna och märkte kalvar. Vintertid tillbringade familjen i skogslandet runt Örnköldsvik. Vistet restaurerades år 1979.

Följ vandringsleden som börjar vid Sutme stugby och som leder 1,5 km fram till Sutme sameviste. Efter 700 m vandring är det skyltat mot "Storfallet" till vänster. Storfallet är ett vackert vattenfall med en fallhöjd på 10 m som helt klart är värt en avstickare. En varm sommardag är det fint att ta sig ett dopp här innan du fortsätter vandringen.


Från Sutme sameviste fortsätter leden mot Slipsikstugan. Därifrån kan du vandra över fjället till Klimpfjäll eller mot Raukasjö i Jämtland. Från Raukasjö går det även att ta sig vidare upp till Stekenjokk.



Storvikens sameviste

Vandra Storviksleden och upplev såväl vackra vyer som spännande samisk kultur. Vandringsleden tar dig upp på toppen av fjället Våarmoevaartoe och följer sedan bergsryggen mot Storviken. Härifrån har du utsikt mot Korpådalen och Klöverfjället i norr och mot Borgasjön och Borgahällan i söder. Storvikens sameviste är ett av tre samevisten som finns bevarade i området och här finns bland annat en kåta och några mindre timrade bodar. Leden startar mitt emot nedfarten till Borgadammen och vandringen till Storviken är 11 km. Läs mer på www.laplandssydport.se

Förutom Sutme och Storvikens samevisten finns även Lappvallens sameviste i Borgafjäll.



Lill-Månkes stuga

Vid foten av Gitsfjället ligger Svansjön som på 1880-talet kom att bli höst- och vårviste för Lill-Månke. År 1900 byggdes den timrade stugan och han bosatte sig här året runt. Magnus Vigilius Fjällström föddes i Marsfjäll år 1856. Smeknamnet Lill-Månke fick han då han inte blev längre än två alnar, dvs 120 cm, och han beskrivs som den minsta samens i Skandinavien. Trots sin ringa längd blev han en skicklig renskötare och ägde stora renhjordar.

Stugan vid Svansjön är öppen för allmänheten och här finns möjlighet till övernattnin. Vandringen till Lill-Månkes stuga är 7 km enkel väg och börjar vid Rissjövägen, ca 11 km från Risbäck. Här finns parkering och en informationstavla. Du vandrar genom skogen och mellan myrarna och på åsarna kan du se fjälltopparna resa sig i väster. Det går att fortsätta vandringen över Gitsfjället till Saxnäs. Turen blir då 26 km enkel väg.



Stenbithöjden

Besök spännande vildmark i naturreservatet Stenbithöjden. I det kuperade området, där de högsta topparna ligger närmare 700 meter över havet, blandas gammelskog med lågfjäll och dramatiska klippor och branter.

Mellan de skogklädda höjderna skymtar ödliga myrar och tjärnar där de största är Västra och Östra Stenbitsjön. För dig som tycker om att fiska går det bra att köpa fiskekort till området.

Följ vandringsleden till toppstugan varifrån du har en vacker utsikt. Här finns även övernattningsmöjligheter.

Entré till Stenbithöjden hittar du mellan byarna Granliden och Granåsen i kommunens sydöstra ände. Reservatet delas mellan Dorotea och Åsele kommuner. För vägbeskrivning, se Länsstyrelsen Västerbottens hemsida.

Doppa fötterna i en tjärn

Kyrkstigen

Vandra från Avaträsk till Dorotea längs den gamla kyrkstigen som leder dig genom fina skogsområden blandade med hyggen där du får utsikt över omgivningarna. Under turen passerar du några mindre bäckar och efter ca 5 km kan du ta en paus vid ett iordningställt vindskydd. Strax innan Dorotea ligger Långtjärnen. Här kan du svalka fötterna innan du tar dig an den sista branta stigningen och avslutar genom högest, gles tallskog. Väl framme vid Dorotea kyrka får du inte missa att besöka både Kullerbackens hembygdsgränd och Dorotea kyrka.

Kyrkstigen startar vid grillplatsen i början av byn Avaträsk. Vandrigen är ca 8 km lång.



Kalvtjärnarna

I gränslandet mellan skog och fjäll ligger Kalvtjärnarnas naturreservat där du vandrar genom vacker gammelskog. På gamla stubbar och träd växer ovanliga svampar som den rosa rosentickan och den ostdoftande osttickan. Stigen leder uppåt genom skogen och efter 2 km är du framme vid tjärnen. Här kan du ta ett uppfriskande dopp i det mörka vattnet för att sedan slå dig ner vid rastplatsen för lite fika. På andra sidan tjärnen reser sig det mäktiga Kalvberget ca 100 m över marken. Berget går att bestiga i obanad terräng och du bjuds då på milsvida vyer över fjällvärlden.

Kalvtjärnarnas naturreservat ligger ca 20 km från Borgafjäll längs vägen mot Dorotea. Skylt och parkering finns.

Paddla kanot i vänlig vildmark

Att glida fram på vattnet i en kanot innebär såväl skön avkoppling som fina naturupplevelser. Längs Björnlandsleden får du en upplevelse av lappländsk vildmark men har ändå närhet till bebyggelse och service.

Börja turen vid Åbron strax väster om Dorotea och paddla längs Bergvattenån genom delvis strömmande vatten och vackra sjöar med många spännande öar att utforska. Området är rikt på bäver och kanske ser du även större djur som älg och björn.

Välj själv om du vill göra en dagstur eller paddla hela sträckan som är ca 50 km. Kanoter finns att hyra hos Doro Camp Lapland i Dorotea.

Några andra trevliga sjöar att paddla i är Bergvattensjön i centrum av Dorotea och Borgasjön i Borgafjäll.




Foto: Torbjörn Thomsen



Foto: Sebastian Kinnunen

Utforska ädelfiskens rike

Prova fjällsnorkling, upplev ädelfisken i dess naturliga miljö och ta del av nya härliga upplevelser. När du fjällsnorklar får du hälsa på under vattenytan i en kristallklar fjällsjö. Utrustad med våtdräkt, snorkel och cyklop är du redo för ett spännande äventyr.

www.borgagarden.se

Stå-upp-paddling i vacker fjällmiljö

Njut av det klara fjällvattnet från en ny vinkel. Att stå upp och paddla är både kul, bra träning och ett roligt sätt att upptäcka omgivningarna.

Följ med på en guidad tur eller hyr din egen bräda på Borgagården som samarbetar med Äventyrslust.

www.aventyrslust.se

Upplevelser vid vattnet



Fånga drömfisken

Dorotea kommun sträcker sig från fjällvärlden runt Borgafjäll ner mot skogslandet vid Dorotea, vilket innebär ett varierande fiske där de flesta sportfiskare finner vad de söker. Området är indelat i 16 fiskevårdsområden, vart och ett med sin särskilda karaktär.

I Borgafjäll, längst västerut i kommunen, sker fisket i ren fjällterräng eller i fjällnära miljö i strömmande vatten. Här fiskar du efter röding eller vackert guldskimrande öring i bland annat Saxån och Korpån. Längre österut, i skogslandskapet runt Dorotea, förändras artsammansättningen till att mer gälla harr, gädda, abborre, lake och sik.

Läs mer på www.sodralappland.nu



Foto: Håkan Wike

Sköna grusvägar i Dorotea

Mörttjärnsrundan

Packa matsäcken och ge dig av längs Mörttjärnsrundan som är en ca 12 km lång cykelled på grusvägar och lite asfalt. Följ Byvägen genom samhället och därefter är det skyltat "cykelled" in på Mörttjärnsvägen. Efter en del motlut kommer du till ett öppet område med fina berghällar där det passar perfekt att stanna och njuta av utsikten. Lite längre fram får du susa utför härliga backar ned mot Borgafjällsvägen som du sedan följer sista biten tillbaka till Dorotea.



Foto: Torbjörn Thomsen

Lajksjörundan

En längre cykeltur på ca 20 km får du ifall du följer Spejars väg mot Bergbodarna och därefter tar sikte mot byn Lajksjö. På flera ställen längs vägen skymtar du den stora Lajksjön och väl framme i byn kan vi rekommendera ett besök på "lilla Ullared" – Wiks lanthandel. Här kan du både fylla på energidepåerna och köpa med dig lite spännande souvenirer innan du följer asfaltsvägen tillbaka mot Dorotea.



Foto: Torbjörn Thomsen



Foto: Torbjörn Thomsen



Foto: Torbjörn Thomsen

Adrenalinkickar över stock och sten

Cykla mountainbike i fjäll och skog

I Borgafjäll finns flera fina vandringsleder som även passar för mountainbikes. Några favoriter är Lillfjällsleden och Klöverfjällsleden.

Vill du ge dig ut på en längre tur kan du ta cykeln över fjället mot Saxnäs. Efter en tuff stigning från Borgafjäll öppnar fjällvärlden upp sig och bjuder på fantastiska vyer. Kom ihåg att visa hänsyn då fjällederna delas med vandrare.

Vill du cykla mountainbike i Dorotea tipsar vi bland annat om leden till Lillbergforsen.

Fler förslag på cykelturer hittar du på www.laplandssydport.se



Foto: Torbjörn Thomsen

Mat och boende



Mat och boende

Doro Camp Lapland – Dorotea – www.doro.camp
Mysiga stugor och campingplatser samt kanotuthyrning. I den vackra träkåtan finns restaurangen som serverar mat av lokala råvaror.

Hotell Dorotea – Dorotea – 0942-477 80
Ät gott och bo bekvämt med vacker utsikt över Bergvattensjön och Dorotea samhälle.

Borgagården – Borgafjäll – www.borgagarden.se
Njut av utsikten över Borgahällan från både stugan och restaurangen där du kan äta högklassig mat. Båtuthyrning.

Hotell Borgafjäll – Borgafjäll – www.borgafjallhotell.se
God mat och bekvämt boende samt spa i ett arkitektoniskt mästerverk

Borga Skicenter – Borgafjäll – www.borgaskicenter.se
Lägenhetsuthyrning. Vintertid även mat och after ski.

Camp Borga / Johannas Fjällkrog – Borgafjäll
www.borgafjall.se
Camping, glamping, stuguthyrning och mat året runt.

69 grader nord / Skrå restaurang och bar – Borgafjäll
www.69gradernord.se
Lägenhetsuthyrning och restaurang.

Boende

Sutme stugby – Storjola, Borgafjäll – www.sutme.com
Bo vackert i trivsamma stugor. Båtuthyrning och fiskekort.

VIA Borgafjäll – Borgafjäll – www.viaborgafjall.com
Stugförmedling.

Rajagårdens vandrarhem – Rajastrand – www.rajastrand.se
Lägenheter med självhushåll. Tillgång till båtbygga och roddbåt.

Hällagården – Svanabyn – 070-366 47 92
Rum med självhushåll.

Mat

Ankis bar – www.ankisbar.se
Här serveras pizza, husmanskost och dagens lunch.

Restaurang & Pizzeria Dorotea – 0942-107 10
Dagens lunch, pizza och husmanskost.

My Way – 0942-104 30
Gatukök med hamburgare och dagens lunch.

Konditori Dorotea – 0942-100 07
Njut av hembakt fikabröd av olika slag. Här finns allt från kakor och bakelser till smörgåsar och pajer. Fika på plats eller köp med picknick för en avkopplande stund i naturen.



Aktiviteter

Jakt för livet – Storbäck
www.jaktforlivet.se

Stuguthyrning samt jakt- och fiskeguidning.

Lapland Hunting & Game – Dorotea
www.huntgame.se

Jakt- och fiskeguidning.

Pike Fishing Dorotea – Östra Ormsjö
073-064 39 28

Fiskeguidning och stuguthyrning.

Wildlife Lapland – Dorotea
www.wildlifelapland.com
Björngömsle och viltskådning.

Camp Tre Sjöar – Dorotea
www.camp-tre-sjoar.se
Boende och fiskeguidning.



Shopping

44:ans kläder – Storgatan 40, Dorotea

Konst & antik – Parkvägen 3, Dorotea

Westél – Järnvägsgatan 1, Dorotea
Telefoni, telekommunikation, elektronik

Aktiviteter och shopping



Fyra händer – Östra Ormsjö – webbutik: www.fyrahander.se
Kläder, smycken, presentartiklar, naturprodukter och hemtextilier.

Laplandsfloristerna – Parkvägen 2, Dorotea

Doroteas blommor och design – Parkvägen 4, Dorotea

Camp Borga / Johannas Fjällkrog – Avasjövägen 5, Borgafjäll
Hantverk, presentartiklar samt kläder och uteprodukter. Sommartid finns även loppis.

Röda korset second hand – Idrottsvägen 2, Dorotea

Tur & retur second hand – Storgatan 37 Dorotea

Shopping, service och souvenirer

Hantverken som skapas i Dorotea är inspirerade av naturen och dess olika material. Här finns allt från motorsågskonst till silversmycken, vackra tennarmband och fina ullprodukter. I naturen växer bär och växter som tas tillvara i olika mathantverk.

Ta med dig lite av Lapplands skönhet och smaker för att återuppleva din semester och naturligtvis för att längta tillbaka hit igen!



Marikes hantverksbod

www.marikeshantverksbod.selz.com

Hos Marike i Dorotea kan du bland annat köpa souvenirer, vackra ullgarner och traditionella armband i tenntråd och läder.

Hjortron & troll – www.hjortronoch troll.se

Hos motorsågskonstnären Kenneth i Fågelsta finns fina träskulpturer av bland annat ugglor och vättar.

Dorotea handicraft & design – Facebook: @mainlappland

I hantverksbutiken i Dorotea hittar du såväl smycken som mathantverk av lokala kreatörer.

Äkta norrländskt – www.norrlandskt.se

Hos Äkta Norrländskt finns bland annat hundhalsband och vapenremmar med tenntrådsbroderier.

Utsmyckad – Facebook: @madebyutsmyckad

Utsmyckad säljer en del av sina hantverk såsom tennarmband och kaffepåsar i skinn på Borgagården i Borgafjäll.

Borga hantverk – www.borgahantverk.se

I hantverksbutiken i Borgafjäll kan du köpa vackra silversmycken med slipade stenar från området, men även andra hantverk och mathantverk.

Susan Lindström – www.susanlindstrom.se

Susan Lindström är en konstnär som experimenterar med abstrakta uttryck. Inspirationen hämtas från naturen och vädrets dramatiska skiftningar.

På Johannas Fjällkrog i Borgafjäll finns en fast utställning av Susans oljemålningar och oljepasteller.

Bilden till höger föreställer oljepastellen "Stränder av guld".



Marikes hantverksbod
www.marikeshantverksbod.selz.com
Hos Marike i Dorotea kan du bland annat köpa souvenirer, vackra ullgarner och traditionella armband i tenntråd och läder.

Hjortron & troll – www.hjortronoch troll.se
Hos motorsågskonstnären Kenneth i Fågelsta finns fina träskulpturer av bland annat ugglor och vättar.

Dorotea handicraft & design – Facebook: @mainlappland
I hantverksbutiken i Dorotea hittar du såväl smycken som mathantverk av lokala kreatörer.

Äkta norrländskt – www.norrlandskt.se
Hos Äkta Norrländskt finns bland annat hundhalsband och vapenremmar med tenntrådsbroderier.



Här kan du tanka

Svanabyn

Obemannad tankstation

Dorotea

OKQ8, My Way

Västra Ormsjö

Ica Nära Ormsjödalen

Borgafjäll

Borgafjällens lanthandel,
Camp Barga



Livsmedel

Coop Nära – Dorotea

Ica Nära Dorohallen – Dorotea


Wiks Ica Nära – Lajksjö

"Lilla Ullared" där du hittar allt från leksaker till utrustning för friluftsliv. Sommartid finns även loppis.

Catarinas livs – Svanabyn

Ica Nära Ormsjödalen – Västra Ormsjö

Borgafjällens lanthandel – Borgafjäll



Shopping, service och souvenirer

Bygg- och järnhandel i Dorotea

Dorotea järnhandel – Sveavägen 2

Olssons glas och bygg – Järnvägsgatan 7
Har även en filial i Borgafjäll.

Dorotea motor och allservice – Storgatan 11

Biluthyrning i Dorotea

My way – Storgatan 26

OKQ8 – Storgatan 16

Service i Dorotea

Kronans apotek – Storgatan 33

Bankomat

Bankomaten ligger bredvid apoteket.

Systembolaget – Parkvägen 1

Dorotea Taxi – 0942 - 102 00
Du kan ringa dygnet runt.

Busstation – Järnvägsgatan 20

Tågstation för Inlandsbanan – Järnvägsgatan 5





Njut av sol och snö i vackra fjälldestinationen Borgafjäll! Susa nerför välpistade backar eller testa meterdjup pudersnö. Allt medan du beundrar den magnifika Borgahällan på andra sidan sjön.

Foto: Torbjörn Thomsen




Foto: Torbjörn Thomsen



Såväl Dorotea som Borgafjäll kan erbjuda fina längdskidspår för klassisk och fri stil. Välj att åka några kilometer eller ge dig ut på längre turer.

Snöa in på Lapplands Sydport




Vandra med snöskor i fjäll- eller skogsmarker och njut av stillheten.



Foto: Torbjörn Thomsen



Upptäck tjusningen med hundspanssåkning.



I Borgafjäll finns fina skoterleder och även ett av Sveriges bästa områden för friåkning. Ledbevis finns att köpa hos skoterklubbarna.



Tolv månader att upptäcka Lapplands Sydport